

## Autor

Institution Gemeinde Langenhorn  
 Abteilung Bürgermeister  
 Straße Marktstraat 12  
 PLZ 25842  
 Stadt Langenhorn  
 Land Deutschland  
 Ansprechpartner Bürgermeister Horst Petersen  
 Telefon +49-4672-777621  
 E-Mail sven.kloos@t-online.de



Erstellt mit **DataCollect Webreporter** Version 1.0 am 06.09.2016 23:46:40

## Messstelle

Name 00000007.DSD  
 Rtg. kommend (Name) Süden  
 Rtg. gehend (Name) Norden  
 Vmax StVO **52**  
 Kommentar  
 Gerätetyp **DSD**

## Zeitbereich

Startdatum 12.07.2016 08:00  
 Enddatum 05.09.2016 22:59  
 Tage Mo, Di, Mi, Do, Fr, Sa, So  
 Zeitintervall 60 Minuten  
 Zeitfenster / Tag 00:00 - 23:59

## Geschwindigkeitsklassen

[V in km/h]

Zeit	Σ	10	20	30	40	50	60	70	80	90	100	110	>110
00:00-07:00	3181	5	27	131	197	557	1066	696	303	137	38	16	8
07:00-14:00	13978	14	251	1028	3192	3970	3702	1406	328	69	14	3	1
14:00-19:00	11551	8	202	452	1007	3465	4204	1682	410	86	26	7	2
19:00-23:59	4358	2	60	119	290	1100	1666	784	232	83	14	5	3
00:00-24:00	33073	29	540	1728	4687	9093	10640	4569	1273	376	93	31	14

## Geschwindigkeitskennzahlen

[V in km/h]

## DSD SAFETY Erfolg

Vmin	Vavg	Vmax	V15	V50	V85	Vexc %
4	50	132	37	51	63	<b>44.2</b>

Vin	Vout	Vred	Vred %
<b>50</b>	-	-	-

## Beschreibungen

Vmin: Minimale Geschwindigkeit  
 Vavg: Durchschnittliche Geschwindigkeit  
 Vmax: Maximale Geschwindigkeit  
 V15: Grenzggeschwindigkeit für die ersten 15% der Fahrzeuge  
 V50: Grenzggeschwindigkeit für die ersten 50% der Fahrzeuge

V85: Grenzggeschwindigkeit für die ersten 85% der Fahrzeuge  
 Vexc %: Geschwindigkeitsüberschreitung in %  
 Vin: Durchschnittliche Eintrittsgeschwindigkeit  
 Vout: Durchschnittliche Austrittsgeschwindigkeit  
 Vred: Durchschnittliche Reduktion der Geschwindigkeit zwischen Eintritt und Austritt

## Autor

Institution Gemeinde Langenhorn  
 Abteilung Bürgermeister  
 Straße Marktstraat 12  
 PLZ 25842  
 Stadt Langenhorn  
 Land Deutschland  
 Ansprechpartner Bürgermeister Horst Petersen  
 Telefon +49-4672-777621  
 E-Mail sven.kloos@t-online.de



Erstellt mit **DataCollect Webreporter** Version 1.0 am 06.09.2016 23:46:40

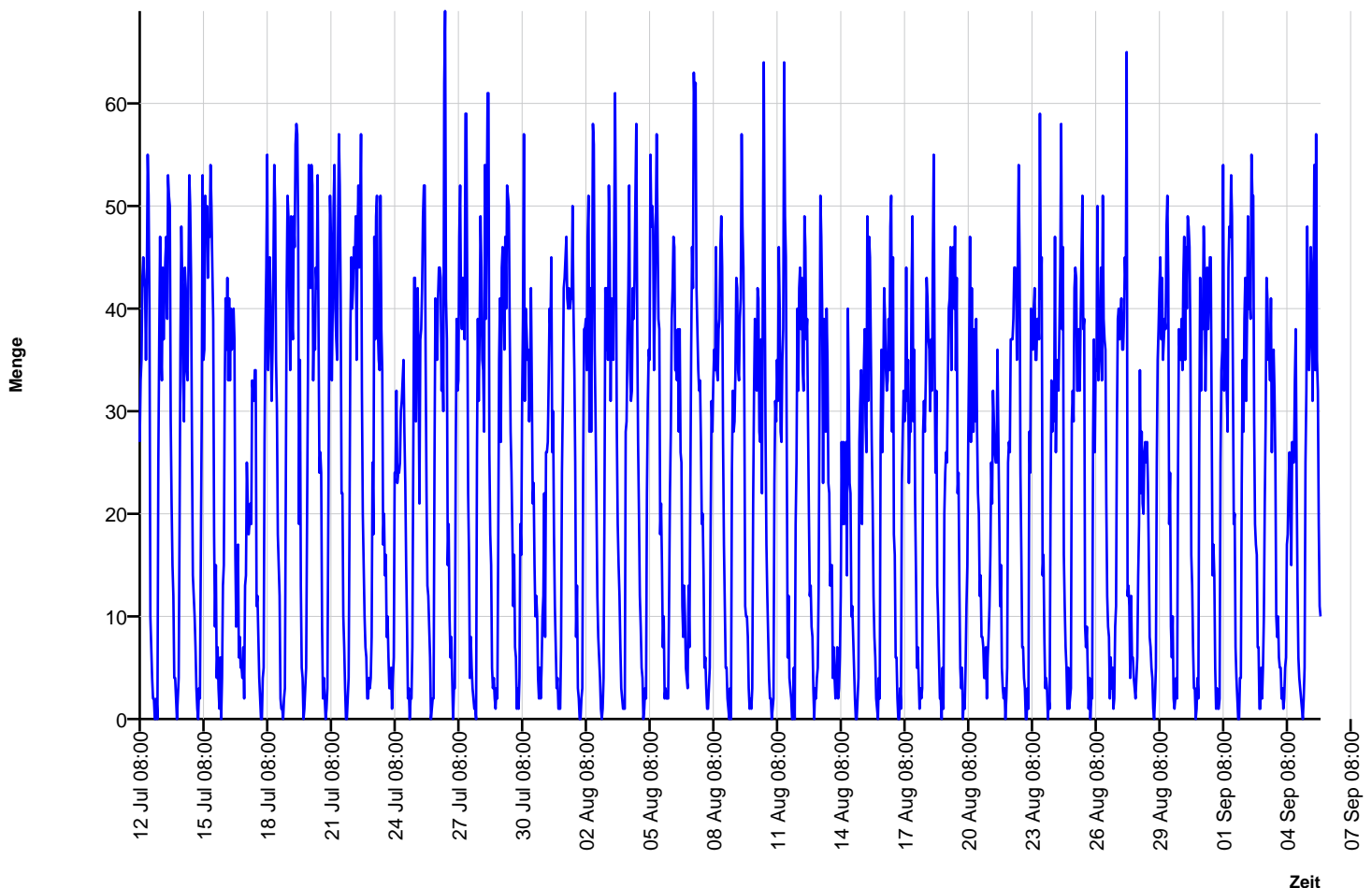
## Messstelle

Name 00000007.DSD  
 Rtg. kommend (Name) Süden  
 Rtg. gehend (Name) Norden  
 Vmax StVO **52**  
 Kommentar  
 Gerätetyp **DSD**

## Zeitbereich

Startdatum 12.07.2016 08:00  
 Enddatum 05.09.2016 22:59  
 Tage Mo, Di, Mi, Do, Fr, Sa, So  
 Zeitintervall 60 Minuten  
 Zeitfenster / Tag 00:00 - 23:59

## Verkehrsmengen Ganglinie




## Autor

Institution Gemeinde Langenhorn  
 Abteilung Bürgermeister  
 Straße Marktstraat 12  
 PLZ 25842  
 Stadt Langenhorn  
 Land Deutschland  
 Ansprechpartner Bürgermeister Horst Petersen  
 Telefon +49-4672-777621  
 E-Mail sven.kloos@t-online.de



Erstellt mit **DataCollect Webreporter** Version 1.0 am 06.09.2016 23:46:40

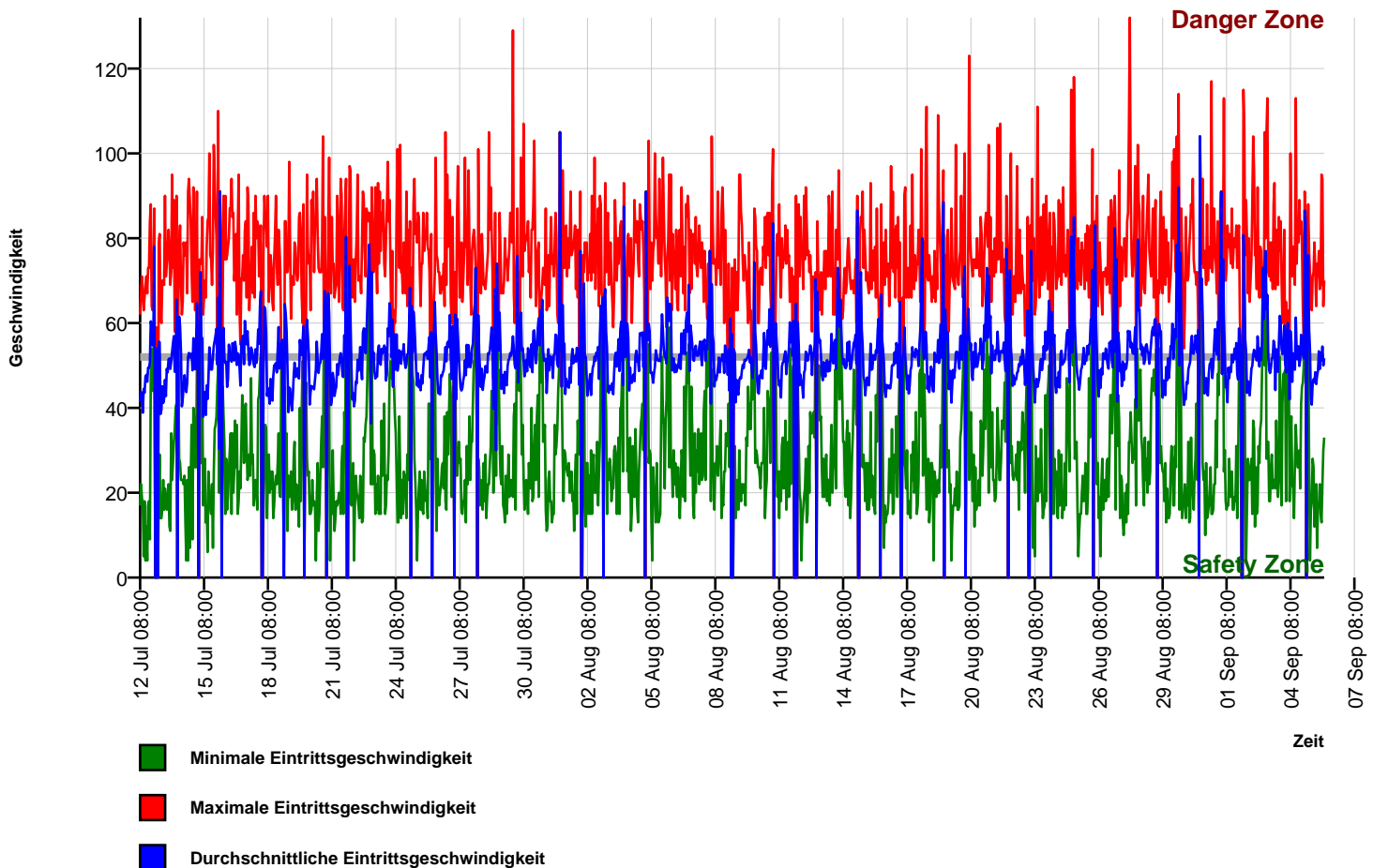
## Messstelle

Name 00000007.DSD  
 Rtg. kommend (Name) Süden  
 Rtg. gehend (Name) Norden  
 Vmax StVO   
 Kommentar  
 Gerätetyp **DSD**

## Zeitbereich

Startdatum 12.07.2016 08:00  
 Enddatum 05.09.2016 22:59  
 Tage Mo, Di, Mi, Do, Fr, Sa, So  
 Zeitintervall 60 Minuten  
 Zeitfenster / Tag 00:00 - 23:59

## Geschwindigkeits-Diagramm



## Autor

Institution Gemeinde Langenhorn  
 Abteilung Bürgermeister  
 Straße Marktstraat 12  
 PLZ 25842  
 Stadt Langenhorn  
 Land Deutschland  
 Ansprechpartner Bürgermeister Horst Petersen  
 Telefon +49-4672-777621  
 E-Mail sven.kloos@t-online.de



Erstellt mit **DataCollect Webreporter** Version 1.0 am 06.09.2016 23:46:40

## Messstelle

Name 00000007.DSD  
 Rtg. kommend (Name) Süden  
 Rtg. gehend (Name) Norden  
 Vmax StVO **52**  
 Kommentar  
 Gerätetyp **DSD**

## Zeitbereich

Startdatum 12.07.2016 08:00  
 Enddatum 05.09.2016 22:59  
 Tage Mo, Di, Mi, Do, Fr, Sa, So  
 Zeitintervall 60 Minuten  
 Zeitfenster / Tag 00:00 - 23:59

## Geschwindigkeits-Histogramm

